

**83**

**BEFORE THE HON'BLE NATIONAL GREEN TRIBUNAL**  
**CENTRAL ZONE BENCH, BHOPAL**  
**in OA No. 99/2025(CZ)**

**IN THE MATTER OF:**

**MUKESH GOUD .....**

**APPLICANT**

**VERSUS**

**STATE OF MP & ORS. ....**

**RESPONDENT**

**INDEX**

<b>Sr.</b>	<b>PARTICULAR</b>	<b>Page No.</b>
1.	Demarcation Report	2-8

Place: BHOPAL

FILED BY MPPCB

Date: 08.04.2026



**ADV PARUL BHADORIA**

Advocate for MPPCB

Ph.No.:(+91)-8085977111;

Email:[parul.bhadoria04@gmail.com](mailto:parul.bhadoria04@gmail.com)

क्र./न.प./कोला./2026/



कोलारस, दिनांक 31/03/2026

प्रति,

श्रीमान अनुविभागीय अधिकारी  
परगना कोलारस  
जिला शिवपुरी म.प्र.

विषय:- माननीय राष्ट्रीय हरित अधिकरण मध्य क्षेत्र भोपाल के प्रकरण क्रमांक - 99/2025 (सीजेड) श्री मुकेश गौड विरुद्ध मध्यप्रदेश शासन व अन्य में पारित आदेशों के अनुपालन के संबंध में।

संदर्भ:- कार्यालय कलेक्टर (शहरी विकास) जिला शिवपुरी म.प्र. का पत्र क्रमांक/डूडा/2026/254 शिवपुरी दिनांक 09/03/2026

महोदय,

उपरोक्त विषयान्तर्गत एवं संदर्भित पत्र के क्रम में लेख है कि राजस्व नगर परिषद कोलारस एवं जल संसाधन विभाग के संयुक्त दस से जांच की गई। जांच उपरांत पाया गया कि ग्राम कोलारस में वहने वाली गुंजारी नदी के किनारों के आस-पास कोई HFL पोइंट जल संसाधन विभाग से पूर्व से निर्धारित नहीं है। मौके पर उपस्थित पंचानो द्वारा बताया गया कि गुंजारी नदी वार्षिक न बहकर वर्षात के मौसम में बहती है। यानि वर्षात के मौसम में अत्यधिक या कम वर्षा होने के आधार पर नदी में पानी का बहाव होता है। मौके पर पूर्व से निर्धारित HFL न होने से नदी के आस-पास रहने वाले लोगों से नदी के वर्षात में अधिकतम बहाव के संबंध में जानकारी ली गई। निवासरत लोगों द्वारा बताया कि पिछले 10 से 15 वर्ष में वर्षात में अधिकतम जिस बिन्दु तक पानी आ जाता है, उसी बिंदु को जहां तक पानी का उच्चतम बहाव होता है, को HFL चिन्हित किया गया। श्रीमान अनुविभागीय अधिकारी परगना कोलारस के एक्शन टेकन प्लान अनुसार कार्यवाही की जा रही है, जिसकी छाया प्रति संलग्न है।

HFL चिन्हित किया जाकर दिनांक 04/10/2025 को सर्वे किया गया उक्त सर्वे पत्रकों के मुताबिक भवनों की भिन्न-भिन्न माप 05 फीट, 20 फीट, 25 फीट एवं 50 फीट तक पाई गई है, उक्त सर्वेक्षण पत्रकों की छाया प्रतियां संलग्न है। सर्वेक्षण कार्य मध्यप्रदेश भूमि विकास नियम 2012 के प्रावधानों के तहत किया गया है।

राजस्व एवं नगर परिषद कोलारस के संयुक्त दल द्वारा सर्वेक्षण कर कुल 37 अतिक्रमणकर्ताओं को चिन्हित किया गया जिन्हे नगर परिषद कार्यालय द्वारा पत्र क्रमांक/न.प./कोला/2025/865 कोलारस दिनांक 10/10/2025 से नोटिस जारी किये गये जिसके विरुद्ध केवल 07 अतिक्रमणकर्ताओं के द्वारा जबाब प्रस्तुत किये गये। इसके उपरान्त पुनः अंतिम सूचना पत्र क्रमांक/न.प./कोला/2025/1131 कोलारस दिनांक 16/12/2025 को नोटिस जारी किये गये। जिसके विरुद्ध 04 अतिक्रमणकर्ताओं द्वारा जबाब प्रस्तुत किये गये।

गुंजारी नदी के उच्च वाढ़ स्तर (HFL) से 33 मीटर की दूरी दर्शाई गई है, परन्तु सर्वेक्षण दल द्वारा 15 मीटर (50 फीट) के अन्दर ही सर्वेक्षण में भवनों को लिया गया है, मध्यप्रदेश भूमि विकास नियम 2012 का पूर्णतः पालन किया गया है।

अतः श्रीमान की ओर प्रतिवेदन सादर प्रस्तुत है।

संलग्न -

85

01 37 अतिक्रमाणकर्ताओं की सूची पत्रक।

02 अनुविभागीय अधिकारी महोदय का ऐक्शन टेकन प्लान की प्रति।

03 पंचनामा।

मुख्य नगरपालिका अधिकारी

नगरपालिकाको कार्यालय  
जिला शिवपुरी म.प्र.

कोलारस, वि.सं. ३१/०३/२०२६

क्र./न.प./कोला./2026/1828

प्रतिलिपि -

01 श्रीमान कलेक्टर महोदय जिला शिवपुरी की ओर सादर सूचनार्थ प्रस्तुत।

02 श्रीमान तहसीलदार महोदय तहसील कोलारस की ओर आवश्यक कार्यवाही हेतु सादर प्रस्तुत।

✓ 03 श्रीमान क्षेत्रीय अधिकारी म.प्र. प्रदूषण नियंत्रण बोर्ड टेंकर पार्किंग ऐरिया गैल कॉम्पलेक्स विजयपुर जिला गुना की ओर सादर सूचनार्थ।

मुख्य नगरपालिका अधिकारी

नगरपालिकाको कार्यालय  
जिला शिवपुरी म.प्र.  
जिला शिवपुरी

Office of the Sub-Divisional Magistrate  
Tehsil - Kolaras, District - Shivpuri (M.P.)

In compliance of Hon'ble NGT (Central Zone), Bhopal Original Application No. 99/2025, Mukesh Goud Vs. State of Madhya Pradesh & Ors. Order dated: 05.08.2025

Identification of all buildings constructed within 33 meters (Buffer Zone) from the HFL (Highest Flood Level) on both sides of Gunjari River, Kolaras, District Shivpuri in accordance with M.P. Land Development Rules 2012.

S. No.	Location	Name of Owner/Occupier	Survey No.	Nature of Construction (Residential/Commercial/Other)	Approx. Distance from HFL	Remarks
01	कोरागावा	सुनील / सुनील	611 कोरा	आवासीय 2300 वर्गफुट	5 फुट	600 Pm आवासीय
02	पकाश	श्रीगोविंद	611 कोरा	आवासीय 600 वर्गफुट	90 फुट	Pm आवासीय
03	देव कुंज	ब्रजलाल कोरा	611 कोरा	आवासीय 600 वर्गफुट	25 फुट	
04	कोरागावा	ब्रजलाल कोरा	611 कोरा	आवासीय 2500 वर्गफुट	20 फुट	Pm आवासीय
05	कोरागावा	दीपक कोरा	87 कोरा	आवासीय 1000 वर्गफुट	18 फुट	
06	कोरागावा	ब्रजलाल कोरा	87 कोरा	आवासीय 500 वर्गफुट	22 वर्गफुट	
07	कोरागावा	पंकज / दिनेश	87 कोरा	आवासीय 600 वर्गफुट	15 फुट	
08	कोरागावा	देवीलाल कोरा	97 कोरा	आवासीय 1000 वर्गफुट	23 फुट	
09	कोरागावा	ब्रजलाल कोरा	97 कोरा	आवासीय 300 वर्गफुट	17 फुट	
10	कोरागावा	हरपाल कोरा	89 कोरा	आवासीय 500 वर्गफुट	50 फुट	Pm आवासीय
11	कोरागावा	जगतलाल कोरा	87 कोरा	आवासीय 500 वर्गफुट	50 फुट	Pm आवासीय
12	कोरागावा	कुंजलाल कोरा	102 कोरा	आवासीय 1400 वर्गफुट	10 फुट	
13	कोरागावा	ब्रजलाल कोरा	102 कोरा	आवासीय 1500 वर्गफुट	13 फुट	

Sub Division Magistrate  
Kolaras, Distt.- Shivpuri (M.P.)

Handwritten signatures and dates: 13/3, 14/3, 15/3, 16/3, 17/3, 18/3, 19/3, 20/3, 21/3, 22/3, 23/3, 24/3, 25/3, 26/3, 27/3, 28/3, 29/3, 30/3, 31/3, 1/4, 2/4, 3/4, 4/4, 5/4, 6/4, 7/4, 8/4, 9/4, 10/4, 11/4, 12/4, 13/4, 14/4, 15/4, 16/4, 17/4, 18/4, 19/4, 20/4, 21/4, 22/4, 23/4, 24/4, 25/4, 26/4, 27/4, 28/4, 29/4, 30/4, 31/4, 1/5, 2/5, 3/5, 4/5, 5/5, 6/5, 7/5, 8/5, 9/5, 10/5, 11/5, 12/5, 13/5, 14/5, 15/5, 16/5, 17/5, 18/5, 19/5, 20/5, 21/5, 22/5, 23/5, 24/5, 25/5, 26/5, 27/5, 28/5, 29/5, 30/5, 31/5, 1/6, 2/6, 3/6, 4/6, 5/6, 6/6, 7/6, 8/6, 9/6, 10/6, 11/6, 12/6, 13/6, 14/6, 15/6, 16/6, 17/6, 18/6, 19/6, 20/6, 21/6, 22/6, 23/6, 24/6, 25/6, 26/6, 27/6, 28/6, 29/6, 30/6, 31/6, 1/7, 2/7, 3/7, 4/7, 5/7, 6/7, 7/7, 8/7, 9/7, 10/7, 11/7, 12/7, 13/7, 14/7, 15/7, 16/7, 17/7, 18/7, 19/7, 20/7, 21/7, 22/7, 23/7, 24/7, 25/7, 26/7, 27/7, 28/7, 29/7, 30/7, 31/7, 1/8, 2/8, 3/8, 4/8, 5/8, 6/8, 7/8, 8/8, 9/8, 10/8, 11/8, 12/8, 13/8, 14/8, 15/8, 16/8, 17/8, 18/8, 19/8, 20/8, 21/8, 22/8, 23/8, 24/8, 25/8, 26/8, 27/8, 28/8, 29/8, 30/8, 31/8, 1/9, 2/9, 3/9, 4/9, 5/9, 6/9, 7/9, 8/9, 9/9, 10/9, 11/9, 12/9, 13/9, 14/9, 15/9, 16/9, 17/9, 18/9, 19/9, 20/9, 21/9, 22/9, 23/9, 24/9, 25/9, 26/9, 27/9, 28/9, 29/9, 30/9, 31/9, 1/10, 2/10, 3/10, 4/10, 5/10, 6/10, 7/10, 8/10, 9/10, 10/10, 11/10, 12/10, 13/10, 14/10, 15/10, 16/10, 17/10, 18/10, 19/10, 20/10, 21/10, 22/10, 23/10, 24/10, 25/10, 26/10, 27/10, 28/10, 29/10, 30/10, 31/10, 1/11, 2/11, 3/11, 4/11, 5/11, 6/11, 7/11, 8/11, 9/11, 10/11, 11/11, 12/11, 13/11, 14/11, 15/11, 16/11, 17/11, 18/11, 19/11, 20/11, 21/11, 22/11, 23/11, 24/11, 25/11, 26/11, 27/11, 28/11, 29/11, 30/11, 31/11, 1/12, 2/12, 3/12, 4/12, 5/12, 6/12, 7/12, 8/12, 9/12, 10/12, 11/12, 12/12, 13/12, 14/12, 15/12, 16/12, 17/12, 18/12, 19/12, 20/12, 21/12, 22/12, 23/12, 24/12, 25/12, 26/12, 27/12, 28/12, 29/12, 30/12, 31/12, 1/13, 2/13, 3/13, 4/13, 5/13, 6/13, 7/13, 8/13, 9/13, 10/13, 11/13, 12/13, 13/13, 14/13, 15/13, 16/13, 17/13, 18/13, 19/13, 20/13, 21/13, 22/13, 23/13, 24/13, 25/13, 26/13, 27/13, 28/13, 29/13, 30/13, 31/13, 1/14, 2/14, 3/14, 4/14, 5/14, 6/14, 7/14, 8/14, 9/14, 10/14, 11/14, 12/14, 13/14, 14/14, 15/14, 16/14, 17/14, 18/14, 19/14, 20/14, 21/14, 22/14, 23/14, 24/14, 25/14, 26/14, 27/14, 28/14, 29/14, 30/14, 31/14, 1/15, 2/15, 3/15, 4/15, 5/15, 6/15, 7/15, 8/15, 9/15, 10/15, 11/15, 12/15, 13/15, 14/15, 15/15, 16/15, 17/15, 18/15, 19/15, 20/15, 21/15, 22/15, 23/15, 24/15, 25/15, 26/15, 27/15, 28/15, 29/15, 30/15, 31/15, 1/16, 2/16, 3/16, 4/16, 5/16, 6/16, 7/16, 8/16, 9/16, 10/16, 11/16, 12/16, 13/16, 14/16, 15/16, 16/16, 17/16, 18/16, 19/16, 20/16, 21/16, 22/16, 23/16, 24/16, 25/16, 26/16, 27/16, 28/16, 29/16, 30/16, 31/16, 1/17, 2/17, 3/17, 4/17, 5/17, 6/17, 7/17, 8/17, 9/17, 10/17, 11/17, 12/17, 13/17, 14/17, 15/17, 16/17, 17/17, 18/17, 19/17, 20/17, 21/17, 22/17, 23/17, 24/17, 25/17, 26/17, 27/17, 28/17, 29/17, 30/17, 31/17, 1/18, 2/18, 3/18, 4/18, 5/18, 6/18, 7/18, 8/18, 9/18, 10/18, 11/18, 12/18, 13/18, 14/18, 15/18, 16/18, 17/18, 18/18, 19/18, 20/18, 21/18, 22/18, 23/18, 24/18, 25/18, 26/18, 27/18, 28/18, 29/18, 30/18, 31/18, 1/19, 2/19, 3/19, 4/19, 5/19, 6/19, 7/19, 8/19, 9/19, 10/19, 11/19, 12/19, 13/19, 14/19, 15/19, 16/19, 17/19, 18/19, 19/19, 20/19, 21/19, 22/19, 23/19, 24/19, 25/19, 26/19, 27/19, 28/19, 29/19, 30/19, 31/19, 1/20, 2/20, 3/20, 4/20, 5/20, 6/20, 7/20, 8/20, 9/20, 10/20, 11/20, 12/20, 13/20, 14/20, 15/20, 16/20, 17/20, 18/20, 19/20, 20/20, 21/20, 22/20, 23/20, 24/20, 25/20, 26/20, 27/20, 28/20, 29/20, 30/20, 31/20, 1/21, 2/21, 3/21, 4/21, 5/21, 6/21, 7/21, 8/21, 9/21, 10/21, 11/21, 12/21, 13/21, 14/21, 15/21, 16/21, 17/21, 18/21, 19/21, 20/21, 21/21, 22/21, 23/21, 24/21, 25/21, 26/21, 27/21, 28/21, 29/21, 30/21, 31/21, 1/22, 2/22, 3/22, 4/22, 5/22, 6/22, 7/22, 8/22, 9/22, 10/22, 11/22, 12/22, 13/22, 14/22, 15/22, 16/22, 17/22, 18/22, 19/22, 20/22, 21/22, 22/22, 23/22, 24/22, 25/22, 26/22, 27/22, 28/22, 29/22, 30/22, 31/22, 1/23, 2/23, 3/23, 4/23, 5/23, 6/23, 7/23, 8/23, 9/23, 10/23, 11/23, 12/23, 13/23, 14/23, 15/23, 16/23, 17/23, 18/23, 19/23, 20/23, 21/23, 22/23, 23/23, 24/23, 25/23, 26/23, 27/23, 28/23, 29/23, 30/23, 31/23, 1/24, 2/24, 3/24, 4/24, 5/24, 6/24, 7/24, 8/24, 9/24, 10/24, 11/24, 12/24, 13/24, 14/24, 15/24, 16/24, 17/24, 18/24, 19/24, 20/24, 21/24, 22/24, 23/24, 24/24, 25/24, 26/24, 27/24, 28/24, 29/24, 30/24, 31/24, 1/25, 2/25, 3/25, 4/25, 5/25, 6/25, 7/25, 8/25, 9/25, 10/25, 11/25, 12/25, 13/25, 14/25, 15/25, 16/25, 17/25, 18/25, 19/25, 20/25, 21/25, 22/25, 23/25, 24/25, 25/25, 26/25, 27/25, 28/25, 29/25, 30/25, 31/25, 1/26, 2/26, 3/26, 4/26, 5/26, 6/26, 7/26, 8/26, 9/26, 10/26, 11/26, 12/26, 13/26, 14/26, 15/26, 16/26, 17/26, 18/26, 19/26, 20/26, 21/26, 22/26, 23/26, 24/26, 25/26, 26/26, 27/26, 28/26, 29/26, 30/26, 31/26, 1/27, 2/27, 3/27, 4/27, 5/27, 6/27, 7/27, 8/27, 9/27, 10/27, 11/27, 12/27, 13/27, 14/27, 15/27, 16/27, 17/27, 18/27, 19/27, 20/27, 21/27, 22/27, 23/27, 24/27, 25/27, 26/27, 27/27, 28/27, 29/27, 30/27, 31/27, 1/28, 2/28, 3/28, 4/28, 5/28, 6/28, 7/28, 8/28, 9/28, 10/28, 11/28, 12/28, 13/28, 14/28, 15/28, 16/28, 17/28, 18/28, 19/28, 20/28, 21/28, 22/28, 23/28, 24/28, 25/28, 26/28, 27/28, 28/28, 29/28, 30/28, 31/28, 1/29, 2/29, 3/29, 4/29, 5/29, 6/29, 7/29, 8/29, 9/29, 10/29, 11/29, 12/29, 13/29, 14/29, 15/29, 16/29, 17/29, 18/29, 19/29, 20/29, 21/29, 22/29, 23/29, 24/29, 25/29, 26/29, 27/29, 28/29, 29/29, 30/29, 31/29, 1/30, 2/30, 3/30, 4/30, 5/30, 6/30, 7/30, 8/30, 9/30, 10/30, 11/30, 12/30, 13/30, 14/30, 15/30, 16/30, 17/30, 18/30, 19/30, 20/30, 21/30, 22/30, 23/30, 24/30, 25/30, 26/30, 27/30, 28/30, 29/30, 30/30, 31/30, 1/31, 2/31, 3/31, 4/31, 5/31, 6/31, 7/31, 8/31, 9/31, 10/31, 11/31, 12/31, 13/31, 14/31, 15/31, 16/31, 17/31, 18/31, 19/31, 20/31, 21/31, 22/31, 23/31, 24/31, 25/31, 26/31, 27/31, 28/31, 29/31, 30/31, 31/31, 1/32, 2/32, 3/32, 4/32, 5/32, 6/32, 7/32, 8/32, 9/32, 10/32, 11/32, 12/32, 13/32, 14/32, 15/32, 16/32, 17/32, 18/32, 19/32, 20/32, 21/32, 22/32, 23/32, 24/32, 25/32, 26/32, 27/32, 28/32, 29/32, 30/32, 31/32, 1/33, 2/33, 3/33, 4/33, 5/33, 6/33, 7/33, 8/33, 9/33, 10/33, 11/33, 12/33, 13/33, 14/33, 15/33, 16/33, 17/33, 18/33, 19/33, 20/33, 21/33, 22/33, 23/33, 24/33, 25/33, 26/33, 27/33, 28/33, 29/33, 30/33, 31/33, 1/34, 2/34, 3/34, 4/34, 5/34, 6/34, 7/34, 8/34, 9/34, 10/34, 11/34, 12/34, 13/34, 14/34, 15/34, 16/34, 17/34, 18/34, 19/34, 20/34, 21/34, 22/34, 23/34, 24/34, 25/34, 26/34, 27/34, 28/34, 29/34, 30/34, 31/34, 1/35, 2/35, 3/35, 4/35, 5/35, 6/35, 7/35, 8/35, 9/35, 10/35, 11/35, 12/35, 13/35, 14/35, 15/35, 16/35, 17/35, 18/35, 19/35, 20/35, 21/35, 22/35, 23/35, 24/35, 25/35, 26/35, 27/35, 28/35, 29/35, 30/35, 31/35, 1/36, 2/36, 3/36, 4/36, 5/36, 6/36, 7/36, 8/36, 9/36, 10/36, 11/36, 12/36, 13/36, 14/36, 15/36, 16/36, 17/36, 18/36, 19/36, 20/36, 21/36, 22/36, 23/36, 24/36, 25/36, 26/36, 27/36, 28/36, 29/36, 30/36, 31/36, 1/37, 2/37, 3/37, 4/37, 5/37, 6/37, 7/37, 8/37, 9/37, 10/37, 11/37, 12/37, 13/37, 14/37, 15/37, 16/37, 17/37, 18/37, 19/37, 20/37, 21/37, 22/37, 23/37, 24/37, 25/37, 26/37, 27/37, 28/37, 29/37, 30/37, 31/37, 1/38, 2/38, 3/38, 4/38, 5/38, 6/38, 7/38, 8/38, 9/38, 10/38, 11/38, 12/38, 13/38, 14/38, 15/38, 16/38, 17/38, 18/38, 19/38, 20/38, 21/38, 22/38, 23/38, 24/38, 25/38, 26/38, 27/38, 28/38, 29/38, 30/38, 31/38, 1/39, 2/39, 3/39, 4/39, 5/39, 6/39, 7/39, 8/39, 9/39, 10/39, 11/39, 12/39, 13/39, 14/39, 15/39, 16/39, 17/39, 18/39, 19/39, 20/39, 21/39, 22/39, 23/39, 24/39, 25/39, 26/39, 27/39, 28/39, 29/39, 30/39, 31/39, 1/40, 2/40, 3/40, 4/40, 5/40, 6/40, 7/40, 8/40, 9/40, 10/40, 11/40, 12/40, 13/40, 14/40, 15/40, 16/40, 17/40, 18/40, 19/40, 20/40, 21/40, 22/40, 23/40, 24/40, 25/40, 26/40, 27/40, 28/40, 29/40, 30/40, 31/40, 1/41, 2/41, 3/41, 4/41, 5/41, 6/41, 7/41, 8/41, 9/41, 10/41, 11/41, 12/41, 13/41, 14/41, 15/41, 16/41, 17/41, 18/41, 19/41, 20/41, 21/41, 22/41, 23/41, 24/41, 25/41, 26/41, 27/41, 28/41, 29/41, 30/41, 31/41, 1/42, 2/42, 3/42, 4/42, 5/42, 6/42, 7/42, 8/42, 9/42, 10/42, 11/42, 12/42, 13/42, 14/42, 15/42, 16/42, 17/42, 18/42, 19/42, 20/42, 21/42, 22/42, 23/42, 24/42, 25/42, 26/42, 27/42, 28/42, 29/42, 30/42, 31/42, 1/43, 2/43, 3/43, 4/43, 5/43, 6/43, 7/43, 8/43, 9/43, 10/43, 11/43, 12/43, 13/43, 14/43, 15/43, 16/43, 17/43, 18/43, 19/43, 20/43, 21/43, 22/43, 23/43, 24/43, 25/43, 26/43, 27/43, 28/43, 29/43, 30/43, 31/43, 1/44, 2/44, 3/44, 4/44, 5/44, 6/44, 7/44, 8/44, 9/44, 10/44, 11/44, 12/44, 13/44, 14/44, 15/44, 16/44, 17/44, 18/44, 19/44, 20/44, 21/44, 22/44, 23/44, 24/44, 25/44, 26/44, 27/44, 28/44, 29/44, 30/44, 31/44, 1/45, 2/45, 3/45, 4/45, 5/45, 6/45, 7/45, 8/45, 9/45, 10/45, 11/45, 12/45, 13/45, 14/45, 15/45, 16/45, 17/45, 18/45, 19/45, 20/45, 21/45, 22/45, 23/45, 24/45, 25/45, 26/45, 27/45, 28/45, 29/45, 30/45, 31/45, 1/46, 2/46, 3/46, 4/46, 5/46, 6/46, 7/46, 8/46, 9/46, 10/46, 11/46, 12/46, 13/46, 14/46, 15/46, 16/46, 17/46, 18/46, 19/46, 20/46, 21/46, 22/46, 23/46, 24/46, 25/46, 26/46, 27/46, 28/46, 29/46, 30/46, 31/46, 1/47, 2/47, 3/47, 4/47, 5/47, 6/47, 7/47, 8/47, 9/47, 10/47, 11/47, 12/47, 13/47, 14/47, 15/47, 16/47, 17/47, 18/47, 19/47, 20/47, 21/47, 22/47, 23/47, 24/47, 25/47, 26/47, 27/47, 28/47, 29/47, 30/47, 31/47, 1/48, 2/48, 3/48, 4/48, 5/48, 6/48, 7/48, 8/48, 9/48, 10/48, 11/48, 12/48, 13/48, 14/48, 15/48, 16/48, 17/48, 18/48, 19/48, 20/48, 21/48, 22/48, 23/48, 24/48, 25/48, 26/48, 27/48, 28/48, 29/48, 30/48, 31/48, 1/49, 2/49, 3/49, 4/49, 5/49, 6/49, 7/49, 8/49, 9/49, 10/49, 11/49, 12/49, 13/49, 14/49, 15/49, 16/49, 17/49, 18/49, 19/49, 20/49, 21/49, 22/49, 23/49, 24/49, 25/49, 26/49, 27/49, 28/49, 29/49, 30/49, 31/49, 1/50, 2/50, 3/50, 4/50, 5/50, 6/50, 7/50, 8/50, 9/50, 10/50, 11/50, 12/50, 13/50, 14/50, 15/50, 16/50, 17/50, 18/50, 19/50, 20/50, 21/50, 22/50, 23/50, 24/50, 25/50, 26/50, 27/50, 28/50, 29/50, 30/50, 31/50, 1/51, 2/51, 3/51, 4/51, 5/51, 6/51, 7/51, 8/51, 9/51, 10/51, 11/51, 12/51, 13/51, 14/51, 15/51, 16/51, 17/51, 18/51, 19/51, 20/51, 21/51, 22/51, 23/51, 24/51, 25/51, 26/51, 27/51, 28/51, 29/51, 30/51, 31/51, 1/52, 2/52, 3/52, 4/52, 5/52, 6/52, 7/52, 8/52, 9/52, 10/52, 11/52, 12/52, 13/52, 14/52, 15/52, 16/52, 17/52, 18/52, 19/52, 20/52, 21/52, 22/52, 23/52, 24/52, 25/52, 26/52, 27/52, 28/52, 29/52, 30/52, 31/52, 1/53, 2/53, 3/53, 4/53, 5/53, 6/53, 7/53, 8/53, 9/53, 10/53, 11/53, 12/53, 13/53, 14/53, 15/53, 16/53, 17/53, 18/53, 19/53, 20/53, 21/53, 22/53, 23/53, 24/53, 25/53, 26/53, 27/53, 28/53, 29/53, 30/53, 31/53, 1/54, 2/54, 3/54, 4/54, 5/54, 6/54, 7/54, 8/54, 9/54, 10/54, 11/54, 12/54, 13/54, 14/54, 15/54, 16/54, 17/54, 18/54, 19/54, 20/54, 21/54, 22/54, 23/54, 24/54, 25/54, 26/54, 27/54, 28/54, 29/54, 30/54, 31/54, 1/55, 2/55, 3/55, 4/55, 5/55, 6/55, 7/55, 8/55, 9/55, 10/55, 11/55, 12/55, 13/55, 14/55, 15/55, 16/55, 17/55, 18/55, 19/55, 20/55, 21/55, 22/55, 23/55, 24/55, 25/55, 26/55, 27/55, 28/55, 29/55, 30/55, 31/55,

Office of the Sub-Divisional Magistrate  
Tehsil - Kolaras, District - Shivpuri (M.P.)

In compliance of Hon'ble NGT (Central Zone), Bhopal Original Application No. 99/2025, Mukesh Goud Vs. State of Madhya Pradesh & Ors. Order dated: 05.08.2025

Identification of all buildings constructed within 33 meters (Buffer Zone) from the HFL (Highest Flood Level) on both sides of Gansfari River, Kolaras, District Shivpuri in accordance with M.P. Land Development Rules 2012.

S. No.	Location	Name of Owner/Occupier	Survey No.	Nature of Construction (Residential/Commercial/Other)	Approx. Distance from HFL	Remarks
14.	वडा पुल	गैला झासा	404 कोला	आवासीय 750 वर्गफुट	17 फुट	
15.	वडा पुल	बेकरा गुपु	553 कोला	वाणिज्यिक 6000 वर्गफुट	8 फुट	
16.	नामवाडा बाजार	नामवाडा बाजार कोला	983 कोला	कोला 1800 वर्गफुट	15 फुट	
17.	जगन्नाथ बाजार	मीरा मोर्कडे	490 कोला	कोला 4000 वर्गफुट	20 फुट	
18.	नामवाडा बाजार	राजू पुत्र नागाबाबा	984 कोला	आवासीय 1000 वर्गफुट	25 फुट	
19.	नामवाडा बाजार	कुकरा पारसाल	503 कोला	वाणिज्यिक 500 वर्गफुट	26 फुट	
20.	नामवाडा बाजार	कुकरा गोड	707 कोला	वाणिज्यिक 2000 वर्गफुट	29 फुट	
21.	नामवाडा बाजार	धरम कोसा	611 कोला	आवासीय 600 वर्गफुट	15 फुट	
22.	नामवाडा बाजार	राजेश भास्कर	611 कोला	आवासीय 500 वर्गफुट	12 फुट	
23.	नामवाडा बाजार	विद्यामणि	611 कोला	आवासीय 500 वर्गफुट	15 फुट	
24.	नामवाडा बाजार	वठ्ठाली चंडेल	611 कोला	आवासीय 300 वर्गफुट	18 फुट	
25.	नामवाडा बाजार	कल्याण भास्कर	611 कोला	आवासीय 600 वर्गफुट	14 फुट	
26.	नामवाडा बाजार	गोपाल भास्कर	89 कोला	आवासीय 500 वर्गफुट	15 फुट	

Sub-Division Magistrate  
Kolaras, Distt. - Shivpuri (M.P.)

Office of the Sub-Divisional Magistrate  
Tehsil - Koalras, District - Shivpuri (M.P.)

In compliance of Hon'ble NGT (Central Zone), Binjal-Original Application-No. 99/2025; Mukesh Goud Vs. State of Madhya Pradesh & Ors. Order dated: 05.08.2025

Identification of all buildings constructed within 33 meters (Buffer Zone) from the HFL (Highest Flood Level) on both sides of Gangeswari River, Koalras, District Shivpuri in accordance with M.P. Land Development Rules 2012.

S. No.	Location	Name of Owner/Occupier	Survey No.	Nature of Construction (Residential/Commercial/Other)	Approx. Distance from HFL	Remarks
29.	जाजवास	करीम अमर	89 पानपुल	आवासीय 500 वर्गफुट	12 फुट	
30.	जाजवास	रघु शशिबानी	89 पानपुल	आवासीय 500 वर्गफुट	10 फुट	
31.	जाजवास	जाहजद खान	89 पानपुल	आवासीय 500 वर्गफुट	10 फुट	
32.	जाजवास	दीनना/कोलाल/मन	87 पानपुल	आवासीय 500 वर्गफुट	10 फुट	
33.	जाजवास	विपक नारायण	89 पानपुल	आवासीय 400 वर्गफुट	12 फुट	
34.	जाजवास	हीन रामरत	89 पानपुल	आवासीय 500 वर्गफुट	13 फुट	
35.	जाजवास	सुनेश्वर पन्ना	97 पानपुल	आवासीय 500 वर्गफुट	14 फुट	
36.	जाजवास	जनिना पन्ना	97 पानपुल	आवासीय 500 वर्गफुट	12 फुट	
37.	जाजवास	शामसुख कान्हा जाजवास	97 पानपुल	आवासीय 3000 वर्गफुट	10 फुट	
38.	जाजवास	शामसुख कान्हा जाजवास	97 पानपुल	आवासीय 2000 वर्गफुट	25 फुट	
39.	कार्यालय	शामसुख कान्हा जाजवास	501 कोलाल	आवासीय 1000 वर्गफुट	35 फुट	

Sub Division Magistrate  
Koalras, Distt.- Shivpuri (M.P.)

कार्यालय अनुविभागीय अधिकारी (राजस्व) अनुभाग कोलारस जिला शिवपुरी (म.प्र.)  
क्रमांक /एसडीओ / स्टेनो /2025/ कोलारस दिनांक /10/2025

- भाननीय राष्ट्रीय हरित अधिकरण भोपाल के प्रकरण क्रमांक 99/2025 (सीजेड) श्री मुकेश गौड विरूद्ध म.प्र. शासन व अन्य में पारित आदेश दिनांक 05.08.2025 के पालन में "Action Taken Plan"

क्र.	गतिविधि	उत्तरदायी विभाग	समय-सीमा	टिप्पड़ियां
1.	HFL एवं 33 मी. बफर जोन का सीमांकन	राजस्व विभाग, नगर परिषद, जल संसाधन विभाग	30.09.2025	GPS आधारित सर्वेक्षण
2.	निर्माणों की पहचान एवं सूची तैयार करना	राजस्व विभाग एवं नगर परिषद	10.10.2025	संयुक्त सत्यापन
3.	अतिक्रमणकर्ताओं की सूची रवीकृत कर नोटिस जारी करना	नगर परिषद अधिकारी	15.10.2025	एनजीटी को प्रति भेजे
4.	आपत्तियां/दावे सुनवाई	नगर परिषद अधिकारी	30.10.2025	न्यायसंगत प्रक्रिया सुनिश्चित
5.	अंतिम आदेश (हटाने/उजाड़ने हेतु) हटाने की कार्यवाही	नगर परिषद अधिकारी	01.12.2025	औपचारिक आदेश जारी करना
6.	(विध्वंस/पुनर्स्थापन)	राजस्व विभाग, नगर परिषद, पुलिस	01.01.2026	कानून एवं व्यवस्था सुनिश्चित
7.	बफर जोन का पुनर्स्थापन (रोपण, फेंसिंग आदि)	नगर परिषद, जल संसाधन, वन विभाग	02.02.2026	भविष्य के अतिक्रमण रोकने हेतु
8.	अनुपालन प्रतिवेदन प्रस्तुत करना	संयुक्त दल	02.03.2026	फोटो व सर्वे मैप सहित

(कलेक्टर महोदय द्वारा अनुमोदित)

सहायक निरीक्षक  
कोलारस

अनुविभागीय  
अधिकारी (राजस्व)  
कोलारस

मुख्य नगर परिषद  
अधिकारी कोलारस

कार्यपालन यंत्रो जल  
संसाधन विभाग  
शिवपुरी


क्षेत्रीय अधिकारी  
प्रदूषण नियंत्रण बोर्ड



८८


पंचनामा लिखा गया हम पंचायत जल कौलोनी ग्राम कोलाख  
 वाली के कि आज दिनांक 08/09/25 को ग्राम कोलाख में  
 बहने वाली गुजारी नदी के HFL के संबंध में जागरूक हो  
 नगर परिषद कोलाख, जल संचालन विभाग एवं राजस्व दल वरिष्ठ  
 कोलाख की टीम मीठे पर उपस्थित हुए तथा जॉय उपराज पात्रा  
 तथा कि गुजारी नदी के किनारे के ज्ञान-पात्र की HFL Point  
 जल संचालन विभाग से निर्धारित नहीं है। उपस्थित पंचायत द्वारा बताया  
 गया कि गुजारी नदी वार्षिक न बहकर बरसात के मौसम में बहती है।  
 ग्राम बरसात के मौसम में अधिक या कम वर्षा होने के आधार  
 पर नदी में बहाव होता है मीठे पर पूर्व से निर्धारित HFL न होने  
 के मही के ज्ञान-पात्र रहने वाले लोगों से नदी के अधिकतम बहाव  
 के संबंध में जागरूक की गई, निवासियों लोगों द्वारा बताया गया  
 कि पिछले 12 से 15 वर्षों के बरसात में अधिकतम <sup>जहां</sup> एक  
 फीट का मात्र है, जब निवासियों लोगों के द्वारा बताया गया  
 कि अधिकतम बहाव एवं राजस्व नक्शा में नदी की लैमा की  
 ज्ञान के आधार पर HFL चिह्नित किया गया। उधर  
 के अनुसार मही के ज्ञान-पात्र निर्मित इमारतों को  
 चिह्नित किया जाएगा।




अतः पंचनामा लिखा गया है।

पंचायत उबरनगत काम को

  
 6.9.25  
 उबरन

 C.M.D.  
  
 EPD  
 W.R.D. Dhampur

  
 Tehsil Darholpur

 न.प.  
 श्री. न. प. सिंह  
 श्री. उ. उ. उ.  
 श्री. उ. उ. उ.